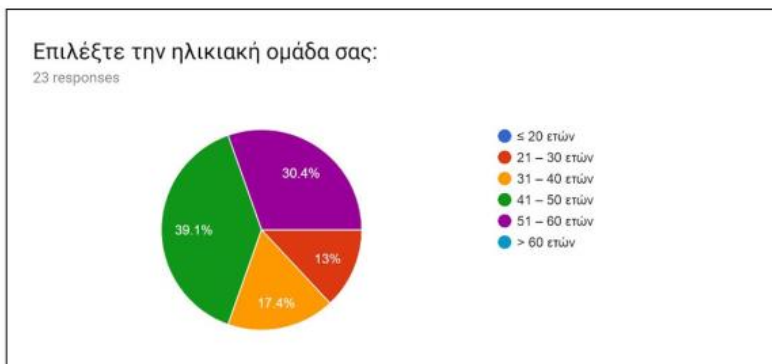
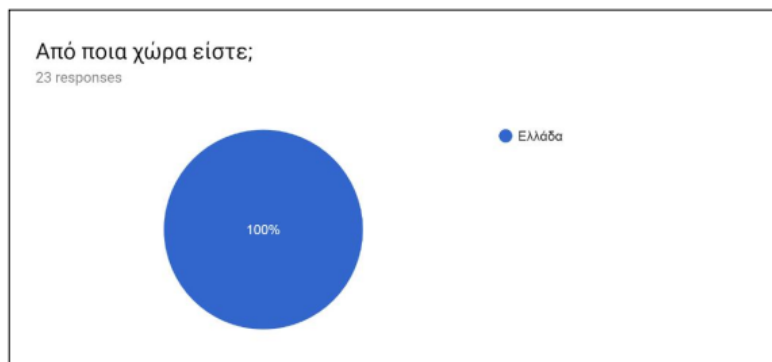
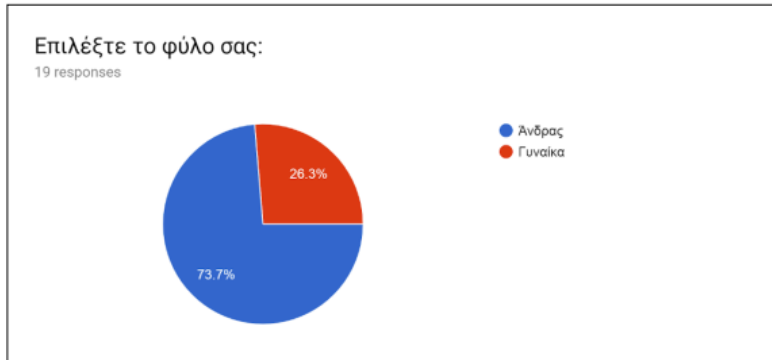
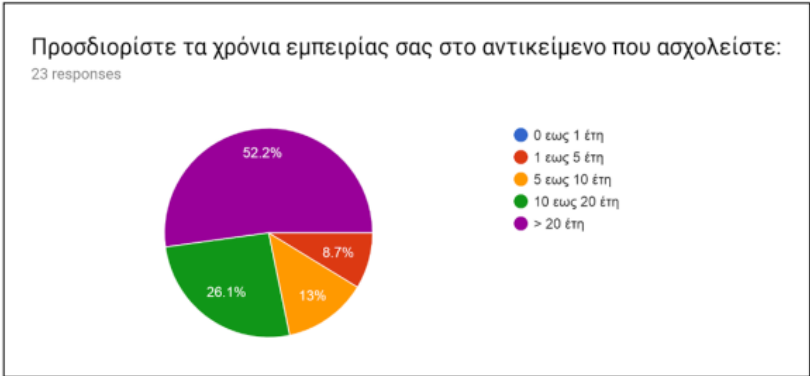
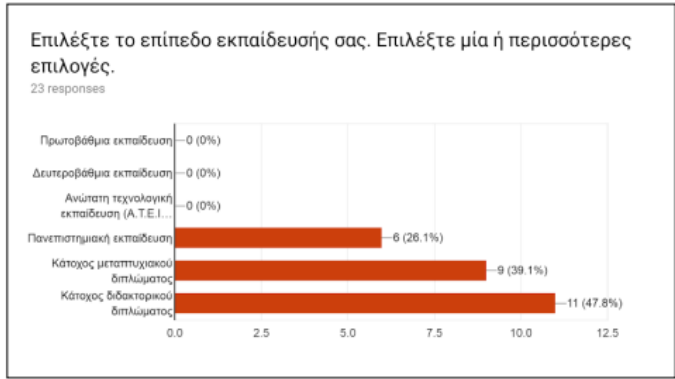


**Αποτελέσματα ερωτηματολογίου που απευθύνεται στις κατηγορίες  
«Ακαδημαϊκοί Φορείς», «Επιστημονικές κοινότητες» και «Εταιρίες  
Γεωπληροφορικής»**





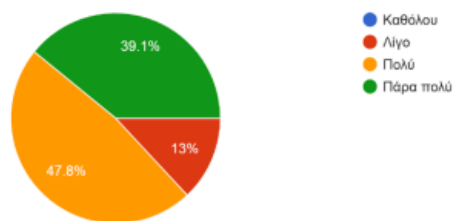
## Περιγράψτε το αντικείμενο του φορέα σας:

23 responses

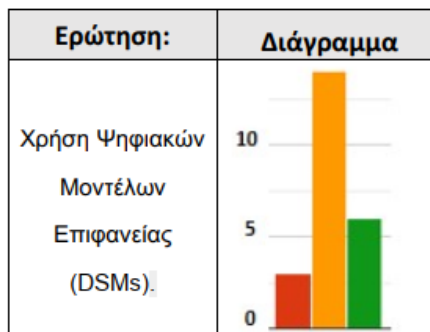
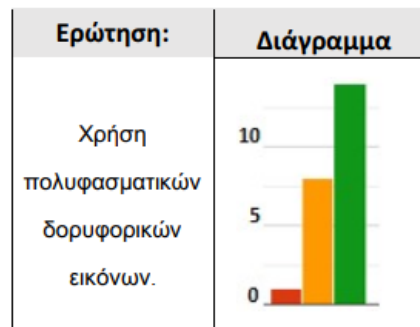
Παρακολούθηση και μελέτη του σεισμικού φαινομένου για την μείωση των συνεπειών του στο φυσικό και δομημένο περιβάλλον
Έργα Έρευνας - Καινοτομίας σε συνδυασμό με περιβαλλοντικά θέματα
National Technical University of Athens
Ακαδημαϊκό - Ερευνητικό
Forestry and natural environment
Ινστιτούτο
Γεωπληροφορική, Φωτογραμμετρία, Όραση Υπολογιστών, ΣΓΠ
Γεωγραφική Ανάλυση και Χωρικός Σχεδιασμός
Γεωφυσική παρατήρηση Γης
Φωτογραμμετρία, Όραση Υπολογιστών
Έρευνα στην παρατήρηση Γης
Έρευνα
Τηλεπικοινωνιακές Υπηρεσίες
Εταιρία παροχής υπηρεσιών και εξοπλισμού στο χώρο της γεωπληροφορικής
Φωτοερμηνεία, εφαρμογές γεωπληροφορικής
Εταιρία Εκπόνησης Μελετών και Παροχής Υπηρεσιών σε Νομικά Πρόσωπα Δημοσίου και Ιδιωτικού Δικαίου, Φορείς και Επιχειρήσεις, σε τομείς που άπτονται της προστασίας, διαχείρισης, ανάπτυξης και ανάδειξης του Περιβάλλοντος, των Δασικών Οικοσυστημάτων και της Γεωργίας, καθώς και σε τομείς που άπτονται της Γεωπληροφορικής, της Τουριστικής Ανάπτυξης και των Έργων Υποδομής.
System Integrator
Δασολογία
Εταιρία ανάπτυξης εφαρμογών γεωπληροφορικής και γεωχωρικής ανάλυσης
Φωτογραμμετρία και Τηλεπισκόπηση
Εταιρία Γεωπληροφορικής, Τηλεπισκόπησης και φωτογραμμετρικών εφαρμογών
Φωτογραμμετρία, Τηλεπισκόπηση και Συστήματα Γεωγραφικών Πληροφοριών
GIS

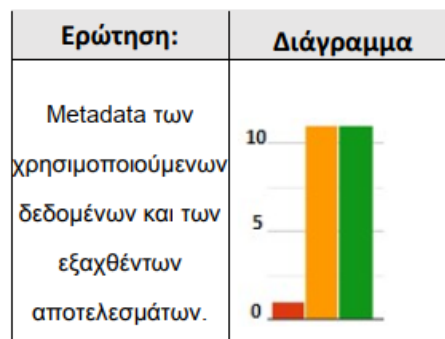
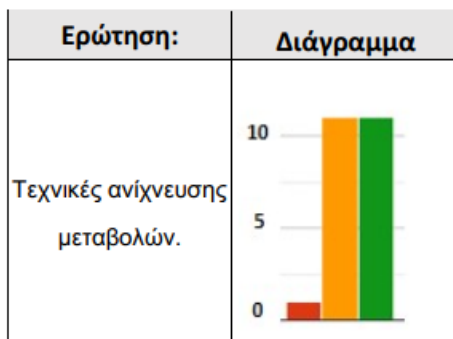
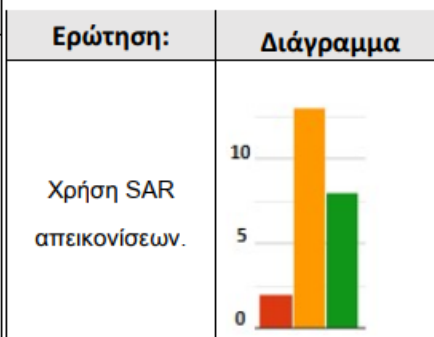
Πιστεύετε πως το έργο ARTEMIS θα συνεισφέρει οικονομικά στην τοπική κοινωνία ή στην ευρύτερη περιφέρεια;

23 responses

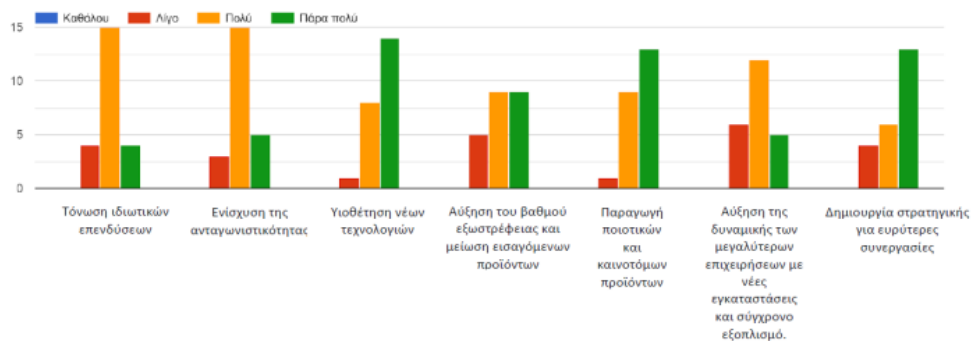


Στην αρχιτεκτονική του συστήματος θα περιλαμβάνονται σύγχρονες τεχνικές τηλεπισκόπησης και όρασης υπολογιστών τα αποτελέσματα των οποίων θα εκτελούνται και θα προβάλλονται σε διαδικτυακή υπηρεσία. Κατά πόσο πιστεύετε πως θα συνεισφέρουν τα παρακάτω για την εξαγωγή των βέλτιστων αποτελεσμάτων;



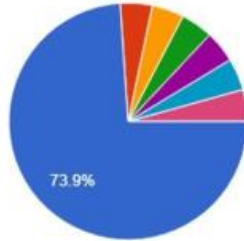


Το έργο ARTEMIS λαμβάνει υπόψη τις Εθνικές/Περιφερειακές «Στρατηγικές Έρευνας και Τεχνολογίας για την Έξυπνη Εξειδίκευση (Research and Innovation Strategies for Smart Specialisation - RIS3)». Προσδιορίστε κατά πόσο πιστεύετε πως θα συνεισφέρει στα παρακάτω:



Βάσει της ειδικότητάς σας, περιγράψτε σύντομα τα πιθανά προβλήματα ή/και ζητήματα που θα πρέπει να λάβει υπόψη η ομάδα υλοποίησης του έργου ARTEMIS:

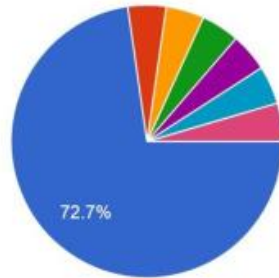
23 responses



- Δεν γνωρίζω/δεν απαντώ
- Προβλήματα νεφοκάλυψης για τις υπερφασματικές/πολυφασματικές εικόνες
- Δύσκολο να απαντηθεί από έναν εξωτερικό παρατηρητή που δεν γνωρίζει πολλά για τη σύνθεση της ομάδας του έργου και τα προβλεπόμενα στάδια υλοποίησής του, για τα δεδομένα που θα χρησιμοποιηθούν και τις τεχνικές επεξεργασίας τους
- Δεν βλέπω κάπου στο διάγραμμα ροής στην επαλήθευση των αποτελεσμάτων με εργασία στο πεδίο και β) την ποσοτική εκτίμηση της παραγωγής καστανιάς με μεθόδους τηλεπισκόπησης
- Αδυναμία λήψης "καθαρών" εικόνων ή τυχόν τεχνικά προβλήματα των δεκτών
- Εξαιρετικά μεγάλη διαφάνεια που μπορεί να προκαλέσει αντίθετες αντιδράσεις από συγκεκριμένες ομάδες
- Τη μείωση των εκτάσεων των καστανιών, την υγεία της βλάστησης, τις καμένες περιοχές αν υπάρχουν

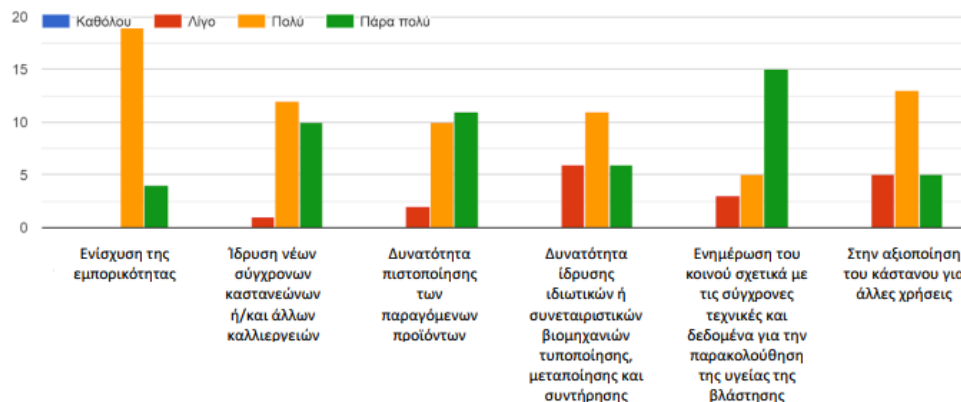
Τι άλλα προϊόντα ή υπηρεσίες πιστεύετε πως θα ήταν χρήσιμο να προβάλλονται στη διαδικτυακή πλατφόρμα του έργου;

22 responses



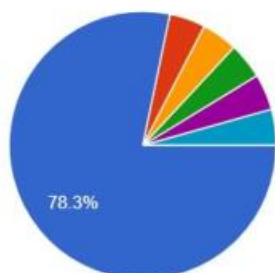
- Δεν γνωρίζω/δεν απαντώ
- Συσχέτιση δεικτών βλάστησης/υγείας της βλάστησης με ποιότητα εδάφους και αλλαγή μικροκλίματος περιοχής
- Δεδομένα υγρασίας εδάφους
- Οι πλατφόρμες της ESA
- Οποιαδήποτε προϋπάρχουσα σχετική πληροφορία με το φυσικό αντικείμενο
- Χρόνος καλλιέργειας, προτάσεις για βελτίωση, ποικιλία
- Τα είδη καλλιέργειών, δείκτες υγείας της βλάστησης, πολύγωνα υπαρχόντων καστανιών

Κατά πόσο πιστεύετε πως το έργο ARTEMIS θα συνεισφέρει στα παρακάτω που σχετίζονται με την παραγωγή κάστανου ή/και άλλων καλλιιεργειών στον Δήμο Μουζακίου αλλά και στην ευρύτερη περιφέρεια;



Στη διαδικτυακή υπηρεσία του έργου ARTEMIS θα προβάλλονται μεταξύ άλλων και χάρτες υγείας της βλάστησης της περιοχής μελέτης όπως και πιθανές πρόσφορες περιοχές για καλλιέργεια καστανού ή άλλων ειδών βλάστησης. Πιστεύετε πως επαρκεί αυτή η πληροφορία για να πείσει από τεχνικής μεριάς τις τοπικές εταιρίες εμπορίου και παραγωγής για νέες επενδύσεις;

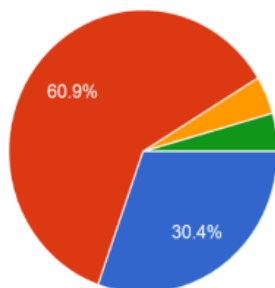
23 responses



- Ναι
- Προφανώς θα βοηθήσει πολύ αλλά δεν φτάνει αυτό για να γίνουν νέες επενδύσεις
- Χάρτης με την υπάρχουσα εμπορική δραστηριότητα που αφορά στις καλλιέργειες ή την αξιοποίηση των παραγόμενων προϊόντων
- Χρειάζεται ότι χρειάζεται περαιτέρω πληροφόρηση των τοπικών εταιριών
- Χρειάζεται και διαπροσωπική επαφή
- Οικονομικά στοιχεία, ζήτηση προϊόντος, δείκτες ανταγωνισμού

Με τι χρονικό βήμα, σε διάστημα 1 έτους, πιστεύετε πως θα πρέπει να γίνεται η συλλογή και επεξεργασία της απαιτούμενης πληροφορίας για να υπολογισθούν αξιόπιστοι χάρτες υγείας της βλάστησης;

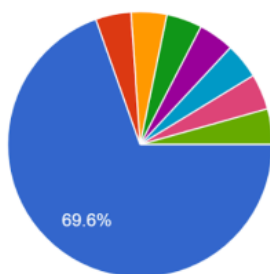
23 responses



- Ανα μήνα
- Ανα εποχή
- Δεν γνωρίζω το αντικείμενο, άρα δεν μπορώ να προτείνω
- 6 μήνες

Με ποιους άλλους φορείς ή ενδιαφερόμενους πιστεύετε πως θα πρέπει να έρθει σε επικοινωνία η ομάδα υλοποίησης του έργου ARTEMIS;

23 responses



- Δεν γνωρίζω / δεν απαντώ
- Σχετικούς φορείς διαχείρισης (Δήμος, Περιφέρεια, Υπουργείο Αγροτ. Ανά...)
- Συνεταιριστικές οργανώσεις
- Με τους ΟΤΑ (Δήμο, Περιφέρεια)
- Γεωπόνους, οικολογους, φυσιολάτρες
- ΠΑΝΕΠΙΣΤΗΜΙΑ ΚΑΙ ΕΡΕΥΝΗΤΙΚΑ ΚΕΝΤΡΑ
- τοπική κοινωνία
- οικονομικούς φορείς, τοπική κοινωνία

Πιστεύετε πως το έργο ARTEMIS θα βρει ανταπόκριση από την τοπική κοινωνία;

23 responses

